

Plannen overzijde van de Maas "Maaspark Well"

Zoals we weten wordt er aan de overzijde van de Maas hard gewerkt. Hieronder nader uitleg

De gemeente Bergen en Kampergeul BV ontwikkelen sinds 1992 samen met andere partijen plannen voor integrale gebiedsontwikkeling in 'Maaspark Well'. Het plangebied Maaspark Well omvat globaal het Maasdal tussen Well en Aijen en het aangrenzende recreatiegebied het Leukermeer.

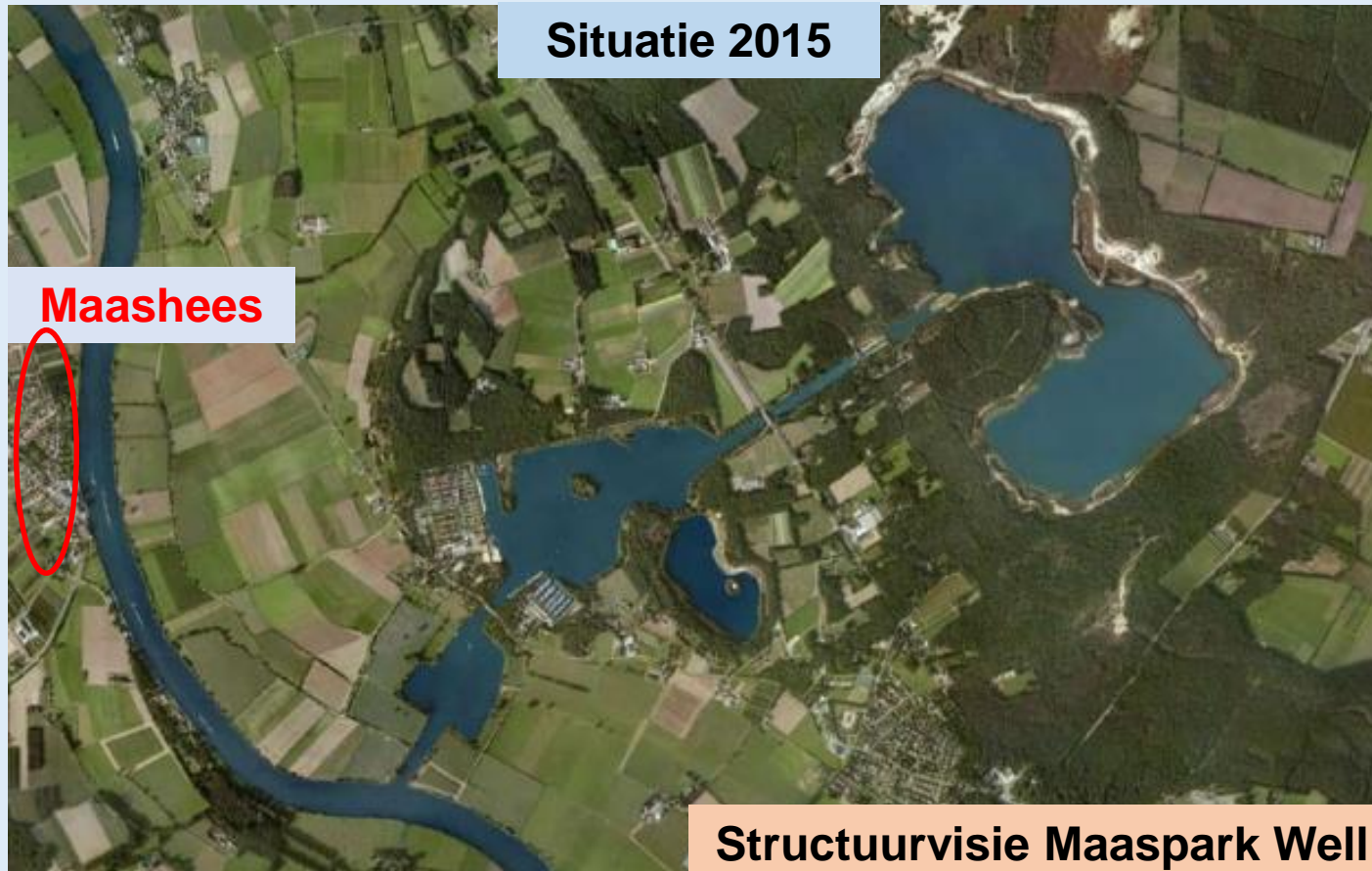
Na de hoogwaters van 1993 en 1995 is de ontwikkeling van een veilig, natuurlijk en recreatief aantrekkelijk Maasdal in een stroomversnelling gekomen. De hoogwaters resulteerden in 2003 in een door de minister van Verkeer & Waterstaat vastgesteld Tracé- besluit Zandmaas, met daarin onder andere een plan voor een hoogwatergeul tussen Well en Aijen. Daarnaast wordt de recreatieve ontwikkeling ondersteund vanuit de provincie, door Maaspark Well in het Provinciaal Omgevingsplan Limburg [POL] aan te merken als recreatieve ontwikkelingslocatie. Uit "Structuurvisie Maaspark Well"

Ter inleiding enkele foto's van het plan en de situatie t.o.v. Maashees.

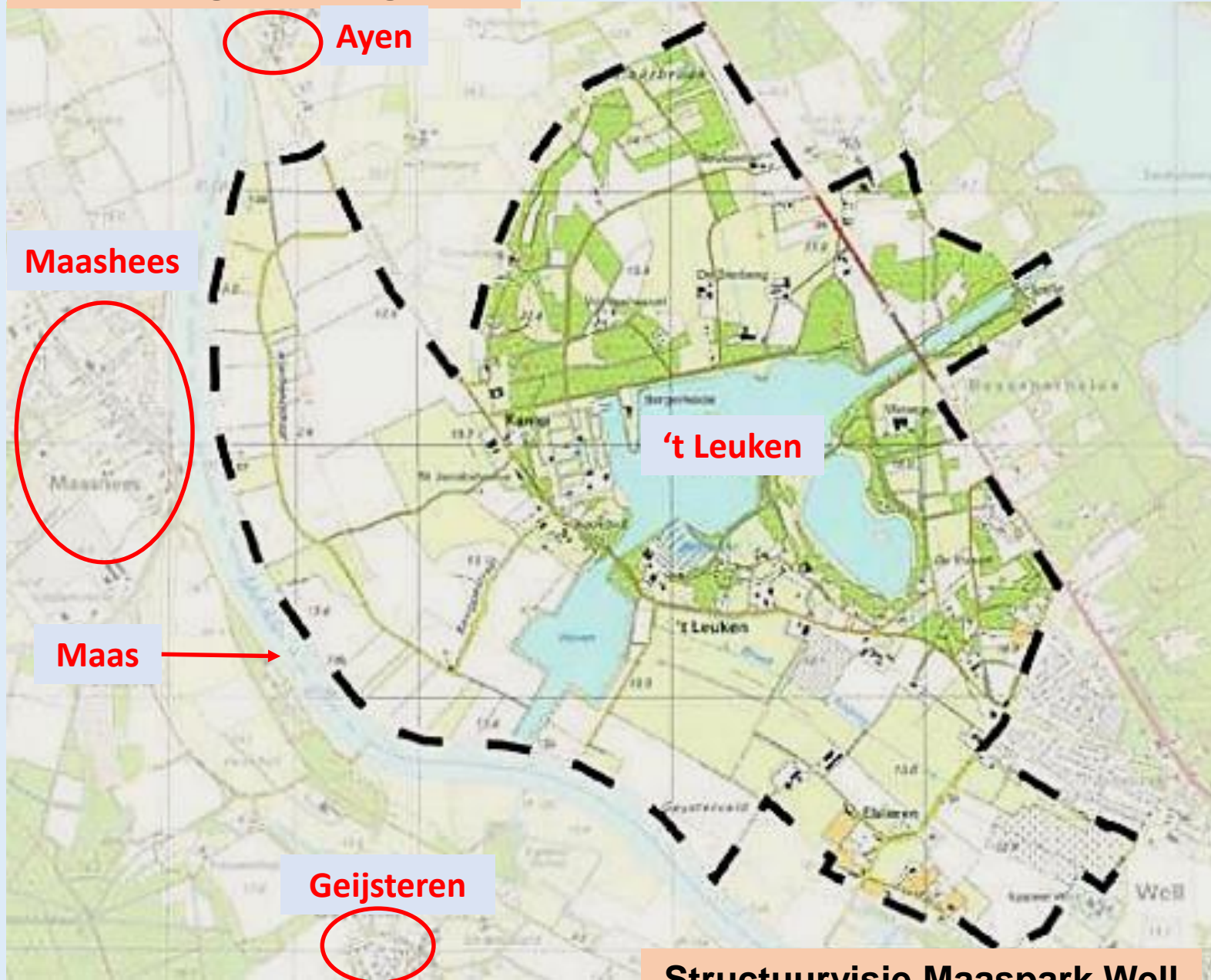
[Website "Maaspark Well"](#)

[Nieuwsbrief September 2016](#)

[Foto's van de graafwerkzaamheden aan de overzijde van de Maas](#)

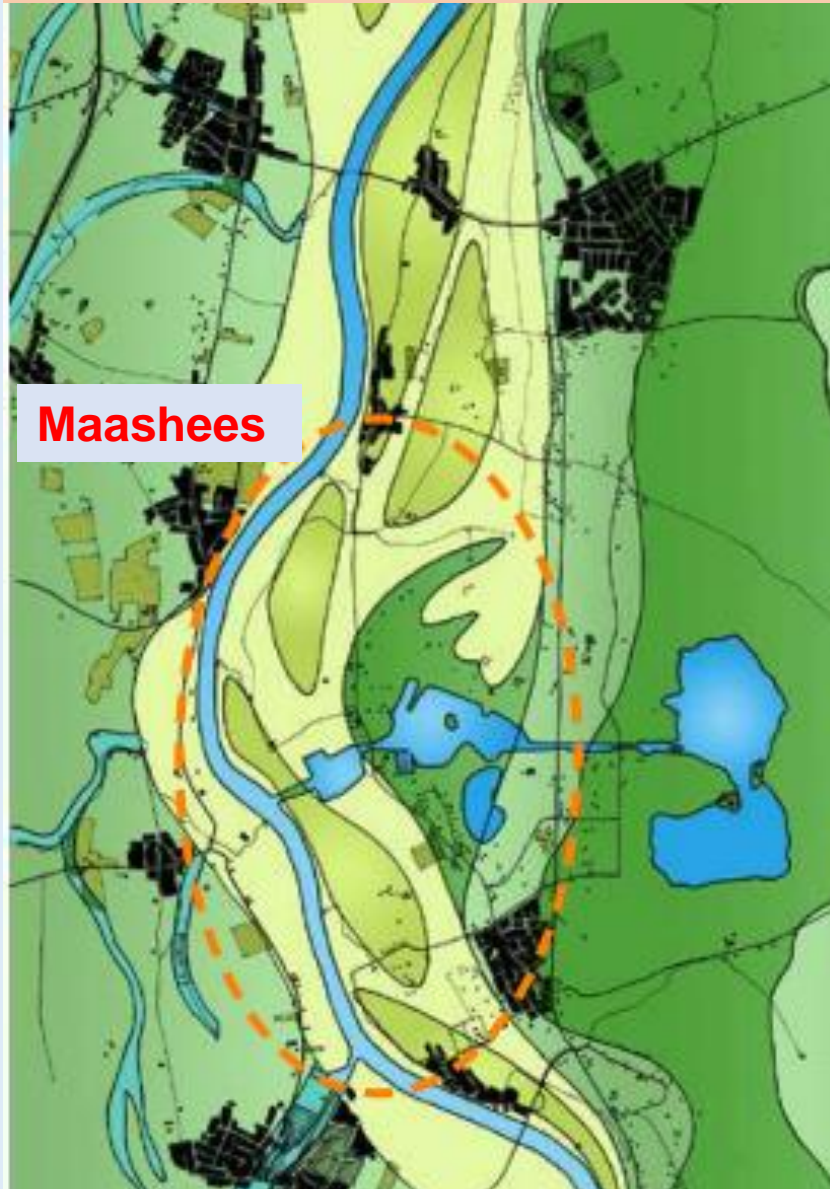


Afbakening van het gebied



Structuurvisie Maaspark Well

Huidige (2015) landschappelijke structuur



Maashees

Structuurvisie Maaspark Well

**M
A
A
S
H
E
E
S**

Maas →

Zo gaat het worden

N271



Structuurvisie Maaspark Well

<http://www.maasparkwell.nl/kaart-maaspark-well>